

■ ■ ■ Au km 41,5, quand vous êtes arrivés au **Pont Van Gogh**, prenez la direction Centre ville puis le chemin de halage stabilisé pendant 1,2 km. Continuez tout droit sur la route goudronnée pendant 300m jusqu'au stop. Au Stop, traversez la route sur votre gauche pour prendre le chemin gravillonné qui vous permettra de rejoindre le passerelle métallique face à vous (ancienne voie de chemin de fer) qui enjambe la route que vous venez de quitter (Suivez le balisage vélo en direction des **Alyscamps et du centre ville**). Roulez 500m, au km 44, après avoir passé les deux rochers au bout du chemin au stop, prenez à droite. Puis 50m après, traversez la route et prenez à gauche **rue du Maréchal Foch** (passez devant l'**Auberge de Jeunesse**). Le stade Fournier est à votre droite. Au bout de la rue, au stop, prenez à droite en continuant à longer le stade Fournier en empruntant l'**avenue du maréchal Lyautey 19**. Au feu tricolore, allez tout droit, franchissez le pont qui enjambe le canal. Traversez la **zone commerciale de Fourchon** : en passant devant Géant Casino, Mr Bricolage, le centre de tri de la poste. Au km 46,5, passez sous le pont de la voie de chemin de fer. Roulez 250m, et au niveau de Best Drive, prenez le **CR des Arcades 20** (voie vélo) en direction de Pont de Crau. A la fin du chemin, après avoir franchi les deux barrières métalliques, continuez la voie Vélo, passez sous les arcades de l'aqueduc. Au feu tricolore au km 47,5, coupez la route à gauche en direction de « salle polyvalente » en empruntant la **route Coste Basse 21**. Au 2^{ème} feu tricolore, prenez à gauche la **route de Barbegal** (à 7 km) **22**, passez devant la menuiserie Maurel et continuez tout droit jusqu'au carrefour puis prenez la direction de **Fontvieille** (à 11 km).



Le triangle d'or de la biodiversité

Le Pays d'Arles a la particularité d'être composé de 3 espaces naturels protégés d'exception : le **Parc naturel régional des Alpilles** qui est un véritable concentré de « Provence » avec ses paysages façonnés par l'homme, ses villages anciens et son art de vivre ; la **Réserve naturelle de la Crau**, dernière steppe d'Europe occidentale qui abrite de nombreuses bergeries antiques et le **Parc naturel régional de Camargue**, vaste zone humide dans le delta du Rhône qui possède une grande richesse biologique et une culture identitaire forte.

Crédits photos : F. Babemanjara / Parc de Camargue, Parc des Alpilles, Office de tourisme d'Arles, Réserve naturelle des Coursouls de Crau

Numéros d'urgence

SOS Numéro d'Urgence Européen **112**  Centre anti poison de Marseille **+33 (0)4 91 75 25 25**

 **15**  **18**  **17**  **3250**

 **Attention, veuillez consulter la météo avant de partir et éviter de randonner par temps de mistral**



Location de vélo

- Deltaride - Location : +33 (0)6 25 07 85 84
- Véloc Arles - Réparation : +33 (0)6 50 94 55 63
- Les clés en Provence : +33 (0)7 87 48 54 76
- Kustom green bike - Réparation : +33 (0)6 60 50 02 57
- Hôtel Régence (Arles) : +33 (0)4 90 96 39 85
- 1Vloc (Arles) : +33 (0)9 52 61 56 82
- Taco and Co - Réparation (Arles) : +33 (0)6 50 29 60 00
- Cyclourisme (Arles) : +33 (0)7 70 38 08 13
- Hôtel Brit Acacias (Arles) : +33 (0)4 90 96 37 88

A voir

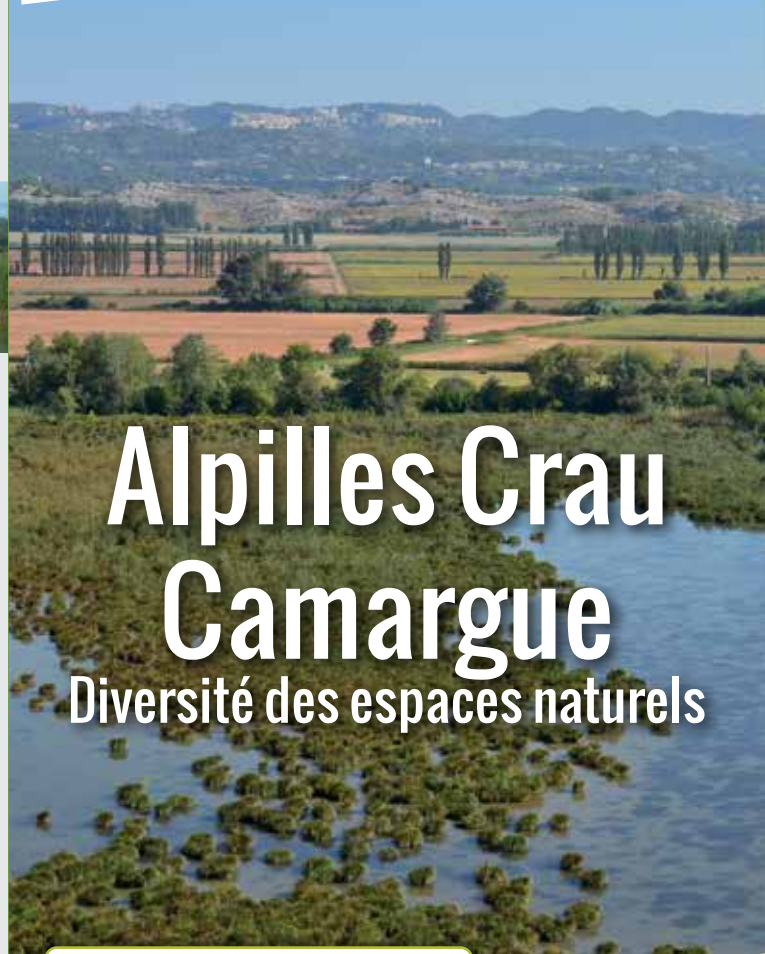
- Moulin de Daudet
- Aqueduc romain de Barbegal et vestiges de la meunerie romaine
- Château de Barbegal (Chambres d'hôtes) : +33 (0)4 90 54 75 89
- Mas Baracan (vin du pays d'Arles) : +33 (0)4 90 96 40 05
- Nid de cigognes au Haras d'Anibert
- Pont Van Gogh

OFFICE DE TOURISME D'ARLES




Accueil Centre-ville : Bd des Lices - +33 (0)4 90 18 41 20
E-mail : ot-arles@visitprovence.com
Site internet : www.arlestourisme.com

OFFICE DE TOURISME DE FONTVIEILLE

Avenue des Moulins - 13990 Fontvieille - +33 (0)4 90 54 67 49
E-mail : contact@fontvieille-provence.com
Site internet : www.fontvieille-provence.com



  
VTT ✓
VTC ✓
Vélo ○
5h à 8h

-  **Départ** : Office de Tourisme de Fontvieille
-  **Distance** : 59 km
-  **Difficultés** :
 - longueur du parcours
 - plusieurs routes dangereuses à franchir
 - difficile par temps de mistral

Edition 2021



14 Alpilles, Crau, Camargue

Diversité des espaces naturels



Comment vous y rendre

Depuis Arles, prenez la N570 en direction d'Avignon, puis bifurquez sur la D17 en direction de Fontvieille. A Fontvieille prenez à droite la D33 en direction de Raphèle. L'Office de Tourisme est situé à 200m sur votre gauche ; stationnez sur le parking près de l'Office de Tourisme.

Au départ de l'Office de Tourisme **1** remontez la D33 dans le sens Raphèle Moulès jusqu'au **Moulin de Daudet 2** situé à 400m. Montez la colline et redescendez jusqu'au carrefour de la D82 **3** situé à 2,5 km. Faites un détour à gauche jusqu'à l'**aqueduc romain de Barbegal** et aux vestiges de la **meunerie romaine 3bis**. Revenez sur la D33 (direction Raphèle-Moulès), et passez devant le **château de Barbegal** (sur votre gauche) **4**. Au km 3,9 juste après le château, prenez la D33b en direction de **Pont de Crau** et Arles. Après 6,6 km prenez à gauche la **VC46 draille du Mas de Fallet 5** en direction du **Mas Baracan** (Vin du Pays d'Arles). Roulez 500m et juste après le Mas de Baracan (km 7,3) **6** prenez à droite la **VC45 draille de Baracan**. Après 600m d'un agréable chemin de terre suivi de 800m de chemins gravillonnés, au stop, allez tout droit toujours plein ouest. Au km 9,3, continuez à gauche (laissez le chemin du Pin à droite). Au km 9,7, passez au pied de l'antenne-relais de télévision. Roulez encore 2,8 km pour rejoindre le **chemin de Margaillan**. Empruntez-le jusqu'à son intersection **7** avec le chemin de Fallet au km 10,5. Prenez en direction de Pont de Crau. Roulez 200m **8** et prenez à gauche en épingle à cheveux, la **rue de l'Agasse**. Roulez à nouveau 200m **9** - **!** - et traversez la D83 (km 11) en prenant à gauche, en face la **VC54 dite de Servannes**. Au km 12,3 au «cédez le passage» du CR de l'Ormeau, allez tout droit, continuez sur la VC54 dite de Servannes. **10** Au km 13,1 au carrefour avec le CT dit de Bigard, continuez à droite sur la route goudronnée. Au km 13,7, coupez la **VC55 de Boussicaud**. Au km 14,2 continuez à droite sur la **VC54 de Servannes** (ne prenez pas le CR de

Soulier). Entre les km 14,5 et 15,5 profitez de la magnifique vue sur les Alpilles tout en traversant les prés de la Crau humide. **11** Au km 15,7 - **!** - coupez la D33 et continuez en face. Au km 16,5 vous franchissez le **pont de Servannes**. Une fois le pont franchi en restant toujours à droite, parcourez 300m et **12** tournez à droite (plein sud) sur la **VC58 de Bellombre**, vers Raphèle. Après 2 km vous arrivez sur la N453 **!** au km 18. Prenez à droite **13** et traversez le village de Raphèle en direction d'Arles - Pont de Crau. Au km 20, **14** après environ 2 km, à la sortie du village, après être passé devant l'église, prenez à votre gauche la **D33 - D83d**, dite route de la Gare en direction de **Mas-Thibert**. Empruntez le pont qui franchit la N113, et continuez tout droit (**!** route dangereuse). 500m après le bas du pont, sur votre droite, à l'angle du **haras d'Anibert** (km 20,9), arrêtez-vous pour observer un des rares nids de cigogne présents en Camargue. Après le haras, roulez 2,5 km (à droite très belle vue sur les marais où il y a toujours des taureaux et des chevaux Camargue). Après le Petit Beyne au km 23,4, prenez à droite la **VC 66 15**.

A ce carrefour un grand panneau indique que vous entrez dans le territoire du Parc naturel régional de Camargue. Faites presque 4 km en passant devant les Mas l'Espinard, Blanc, Tapie St-Léger et de l'Hoste, au km 27,2 prenez à droite (nord-ouest) en direction du **pont du poissonnier**, puis traversez successivement 3 ponts jusqu'au 3ème dit **pont de Mollégès 17** (au km 28,9) qui franchit le canal d'Arles à Bouc. Immédiatement après le pont deux possibilités s'offrent à vous (**Voir fiche N°13**) :

- Soit vous prenez à droite et vous rejoignez Arles par le **pont Van Gogh 18** situé à 6,5 km. Arrivé au km 35 il vous restera 12km pour regagner Fontvieille.
- Soit vous prenez à gauche et vous rejoignez **Mas-Thibert** situé à 9,4km et les **Marais du Vigieirat**.

Pour le retour vers Fontvieille, voir au dos du document ...